



OBČINA KOMENDA
Zajčeva cesta 23
1218 KOMENDA

telefon: **01 72 47 400**

transakcijski račun: **0110 0010 0002 377**
davčna št.: **22332570**, matična št.: **1332155**
šifra dejavnosti: **75110**
e-mail: **OBCINA@KOMENDA.SI**
http: **WWW.KOMENDA.SI**

Številka: 007-0006/2025-9

Datum: 25. 08. 2025

Občinskemu svetu Občine Komenda

ZADEVA: **ODLOK O SPREMEMBAH IN DOPOLNITVAH ODLOKA O KATEGORIZACIJI OBČINSKIH CEST V OBČINI KOMENDA (2. OBRAVNAVA)**

PREDLAGATELJ: Jurij Kern, Župan Občine Komenda

POROČEVALCI: Jurij Kern, Župan Občine Komenda,
Saška Gojčič, podsekretarka,
Uroš Košir, REALP, d. o. o., Breznikova ulica 17, 1230 Domžale.

PRAVNA PODLAGA:

- Zakon o cestah (Uradni list RS št. 132/22, 140/22, 29/23 in 78/23),
- Uredba o merilih za kategorizacijo javnih cest (Uradni list RS št. 49/97, 113/09, 109/10 in 132/22)
- Pravilnik o načinu označevanja javnih cest ter o evidencah o javnih cestah in objektih na njih (Uradni list RS št. 06/24),
- 13. člen Statuta Občine Komenda (Uradne objave Glasila Občine Komenda št. 03/21, uradno prečiščeno besedilo – UPB1),

PREDLOG SKLEPA:

Občinski svet Občine Komenda v 2. obravnavi sprejme Odlok o spremembah in dopolnitvah Odloka o kategorizaciji občinskih cest v občini Komenda.

OBRAZLOŽITEV

V naši občini je bil leta 2022 sprejet Odlok o kategorizaciji občinskih cest v občini Komenda (Uradne objave Glasila Občine Komenda št. 04/22), ki je bil enkrat že spremenjen oz. dopolnjen (Uradne objave Glasila Občine Komenda št. 13/22). Tokrat je naš namen kategorizirati obstoječo pot med Poslovno cono Žeje pri Komendi in predvidenim novim dovoznim križiščem z regionalke Moste – Vodice (dolžina 661 m) ter obstoječo pot pri sadjarju v Mostah (dolžina 54 m), ki vodi od križišča "Pri Kralju" preko Pšate na njen levi breg. Poleg namena uskladitve kategorizacije z aktualnim stanjem je za ti dve poti kategorizacija predlagana predvsem zaradi olajšav pri upravnih postopkih, saj sta obe poti predvideni za ureditev, pri sadjarju vključno z nadomestnim mostom. Na kategoriziranih prometnicah oz. v okviru varovalnih pasov ob njih se namreč dela lahko izvajajo kot "vzdrževalna dela v javno korist", kar poenostavi upravne postopke.

Tretja prometnica, ki je predmet tokratnih sprememb, pa je nov dovoz do predvidenih stanovanjskih hiš v Mostah (dolžina 152 m), ki ga je investitor skladno s pogodbo o opremljanju po pridobitvi uporabnega dovoljenja predal v občinsko last.

Na spremembe in dopolnitve odloka med javno razgrnitvijo, ki je trajala od 22. 05. 2025 do 20. 06. 2025, pripomb ni bilo (prispelo je le opozorilo o računski napaki pri skupni dolžini kategoriziranih cest, ki je bilo v gradivu za 1. obravnavo že upoštevano). Prav tako ni bilo pripomb na sejah pristojnih odborov in občinskega sveta pred prvo obravnavo odloka, zato je bilo gradivo v nespremenjeni obliki poslano v pregled na Direkcijo RS za infrastrukturo, ki je 18. 08. 2025 izdala pozitivno mnenje.

Na osnovi navedenega predlagamo, da Občinski svet Občine Komenda v 2. obravnavi sprejme priložen predlog odloka.

Pripravil: Marjan Potočnik

Župan Občine Komenda: Jurij Kern

PRILOGE:

1. predlog odloka za 2. obravnavo,
2. obrazložitev sprememb s situacijami.

Na podlagi določil 49. člena Zakona o cestah (Uradni list RS št. 132/22, 140/22 – ZSDH-1A, 29/23 in 78/23 – ZUNPEOVE), 29. člena Zakona o lokalni samoupravi (Uradni list RS št. 94/07-UPB2, 76/08, 79/09, 51/10, 40/12-ZUJF, 14/15-ZUUJFO, 76/16 – odl. US), drugega odstavka 18. člena Uredbe o merilih za kategorizacijo javnih cest (Uradni list RS št. 49/97, 113/09 in 109/10 – ZCes-1, 132/22 – ZCes-2) in 13. člena Statuta Občine Komenda (Uradne objave Glasila Občine Komenda št. 3/21 – UPB1) je Občinski svet Občine Komenda na __. seji dne __. __. 2025 sprejel

ODLOK

o spremembah in dopolnitvah Odloka o kategorizaciji občinskih cest v Občini Komenda

1. člen

V 7. členu Odloka o kategorizaciji občinskih cest v Občini Komenda (Uradne objave Glasila Občine Komenda št. 4/22 in 13/22) se:

- dodajo zapisi pod zaporedne številke 58.1, 150.1 in 166.4 tako, da se glasijo:

»

58.1	662108	039122	Moste XXIII	HŠ 68	54	V
150.1	662334	662333	Pod bori – R2	413	661	V
166.4	662401	662094	Moste XIV	p. 55/7	152	V

«,

- v zadnji vrstici tabele številka »39.222 m« nadomesti s številko »40.089 m«.

2. člen

H kategorizaciji občinskih cest, določenih s tem odlokom, je bilo v skladu z določbo 18. člena Uredbe o merilih za kategorizacijo javnih cest (Uradni list RS št. 49/97, 113/09, 109/10 - ZCes-1 in 132/22 - ZCes-2) pridobljeno pozitivno mnenje Direkcije Republike Slovenije za infrastrukturo št. 37162-3/2025/303 (509) z dne 18. 08. 2025.

3. člen

Ta odlok začne veljati naslednji dan po objavi v Uradnih objavah Glasila Občine Komenda.

Številka: 007-0006/2025-

Datum: __. __. 2025

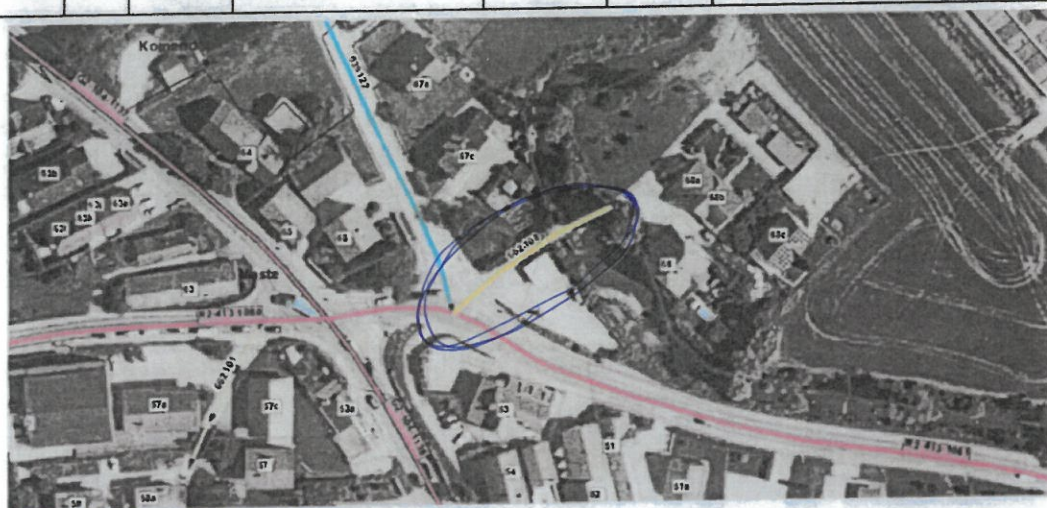
Jurij Kern
Župan Občine Komenda

OBRAZLOŽITEV SPREMEMB

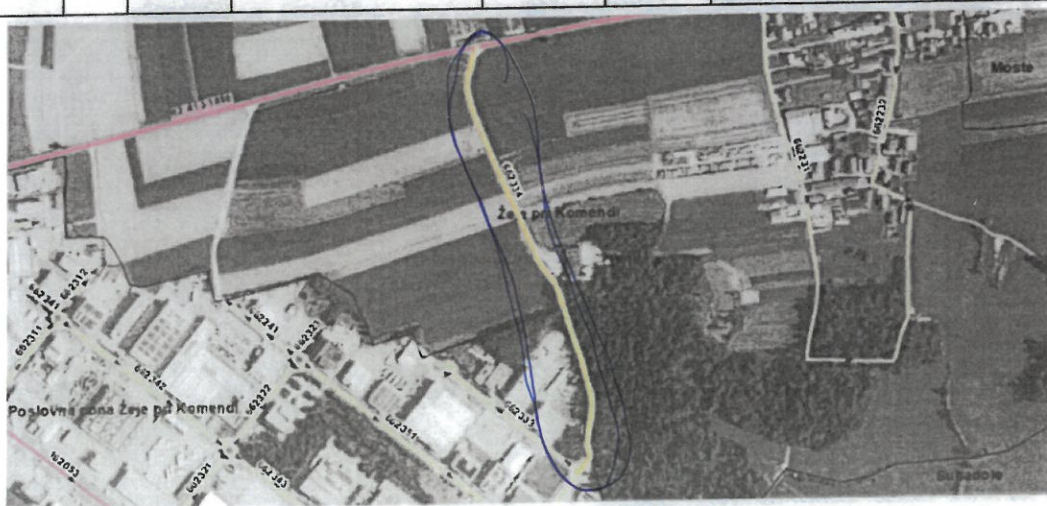
V nadaljevanju so prikazane spremembe na cestnem omrežju glede na veljavni odlok iz leta 2022. Spremembe so prikazane glede na tip spremembe in so grafično prikazane.

1. NOVE KATEGORIZACIJE CEST

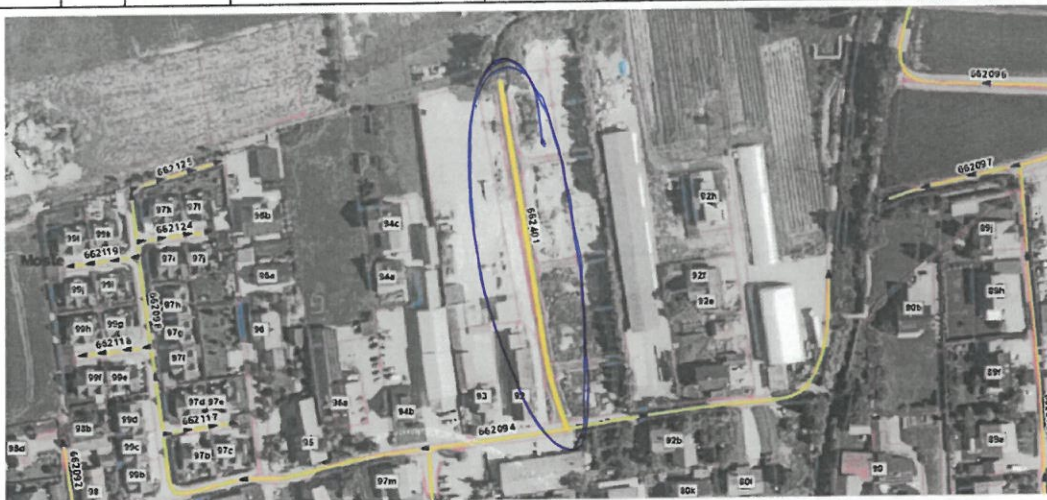
ODSEK	KAT	ZAČETEK ODSEKA	POTEK ODSEKA	KONEC ODSEKA	DOLŽINA	OPOMBA
662108	JP	039122	Moste XXIII	HŠ 68	54	nova kategorizacija odseka dostop do stanovnjskih objektov



ODSEK	KAT	ZAČETEK ODSEKA	POTEK ODSEKA	KONEC ODSEKA	DOLŽINA	OPOMBA
662334	JP	662333	Pod bori - R2	413	661	nova kategorizacija odseka vzhodni dostop do Pc Komenda



ODSEK	KAT	ZAČETEK ODSEKA	POTEK ODSEKA	KONEC ODSEKA	DOLŽINA	OPOMBA
662401	JP	662094	Moste XIV	p. 55/7	152	nova kategorizacija odseka dostop do gradbenih parcel



2. SPREMEMBA DOLŽINE OBČINSKIH CEST

Skladno s spremembo odloka bodo skupne dolžine v občini sledeče:

KATEGORIJA	VELJAVNI ODLOK [m]	PREDLOG ODLOKA [m]	RAZLIKA DOLŽIN [m]
lokalne ceste - LC	16.069	16.069	0
zbirne krajevne ceste - LZ	901	901	0
krajevne ceste - LK	1.391	1.391	0
javne poti - JP	39.222	40.089	867
SKUPAJ	57.583	58.450	867